

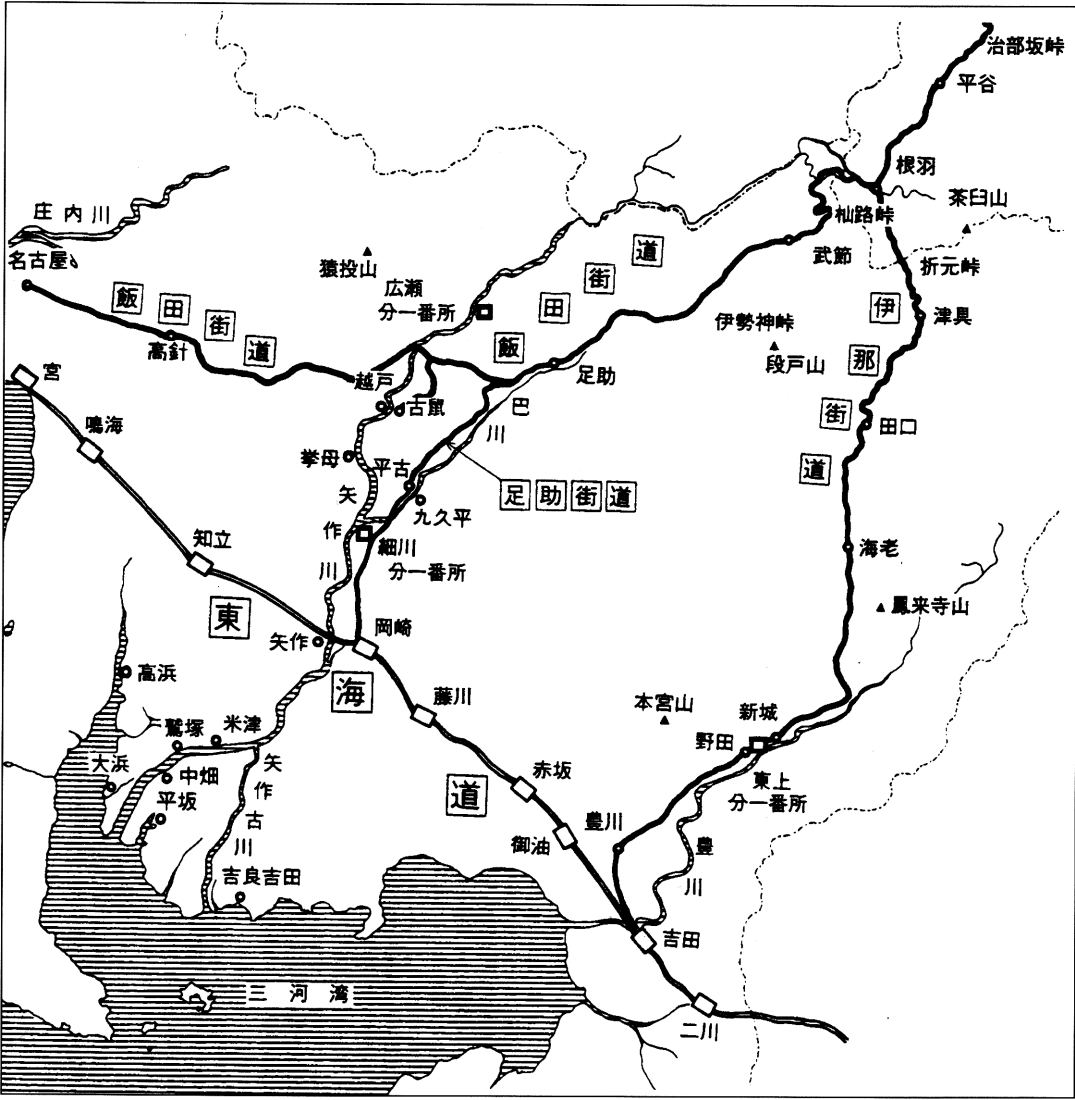
矢作川：近代日本のショーケース 2016/11/26 寄藤 昂



矢作川流域図

河川	水源	流域 (平方キ 口)	流路 (キ 口)
木曽川	鉢盛山 (2,446m)	5,275	229
長良川	大日岳 (1,709m)	1,985	166
揖斐川	冠山 (1,257m)	1,840	121
天竜川	諏訪湖など	5,090	213
矢作川	大川入山 (1,908m)	1,830	117

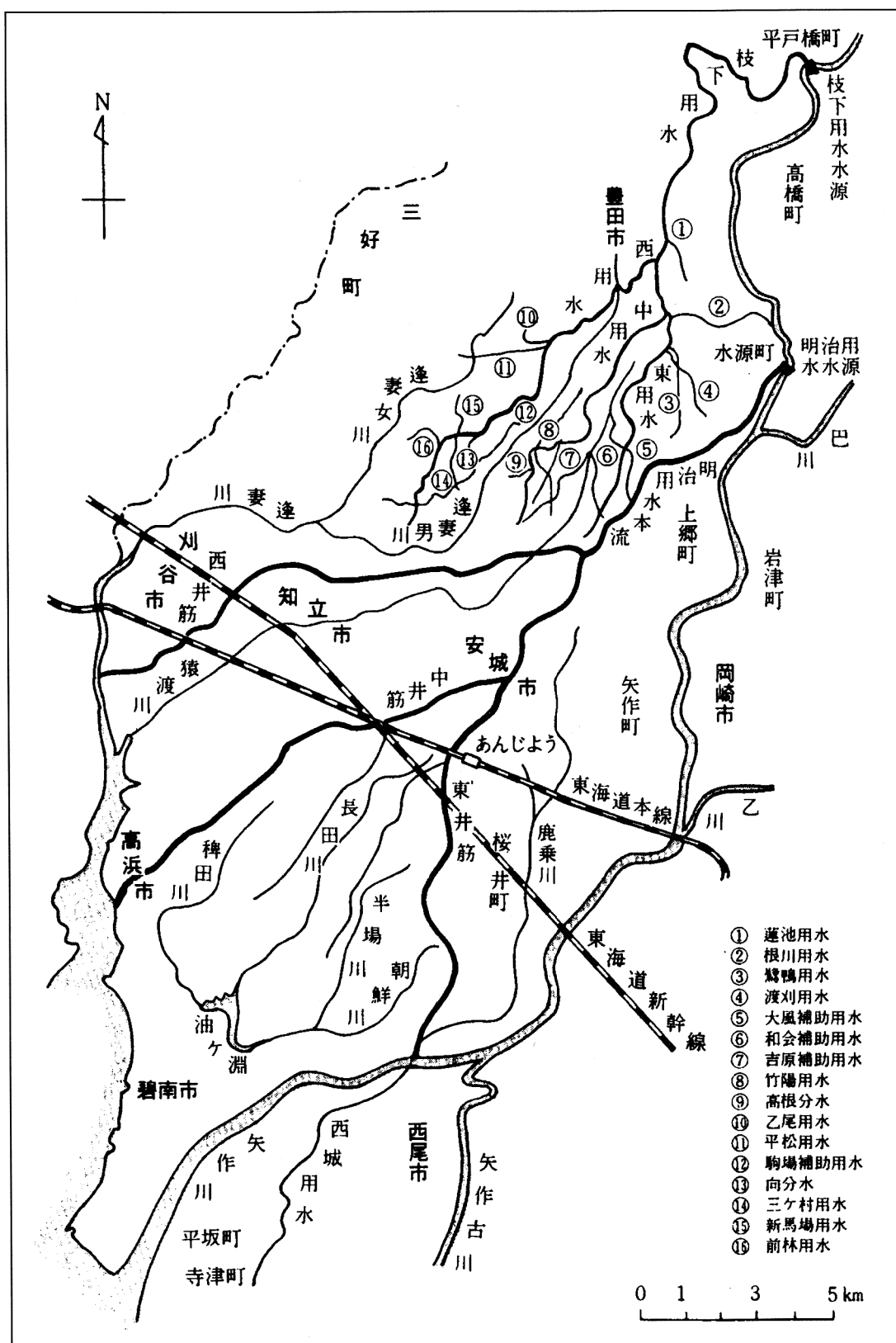
流域・流路の比較



矢作川舟運関連図

目的別		件数	最大取水量 (m3/s)	備考
水道用水		10	5.886	
工業用水		16	8.320	
農業用水	許可	243	81.474	かんがい面積約 19000ha
	慣行	389	-	
発電用水		25	829.398	
その他		17	1.241	
合計		700	926.319	


H22.4.30 現在



明治用水の概要



歌川広重：東海道五十三次「岡崎」



シーボルト：「日本」に描かれた矢矧橋